

# 根室市庁舎建設 かわら版

「根室市新庁舎建設かわら版第1号」では、庁舎の建替経過や事業スケジュールについてお伝えしました。

今回のかわら版では、基本計画・設計業務を契約した事業者や庁内外の検討組織、またその検討経過なども含めて、お知らせします。

現在

令和2年10月発行 第2号

発行：総務部庁舎整備推進課

☎ 0153-23-6111 (内線 2239)

✉ sou\_tyousya@city.nemuro.hokkaido.jp



(R2.3 策定)

## 根室市新庁舎建設基本計画及び基本設計委託業務の締結について

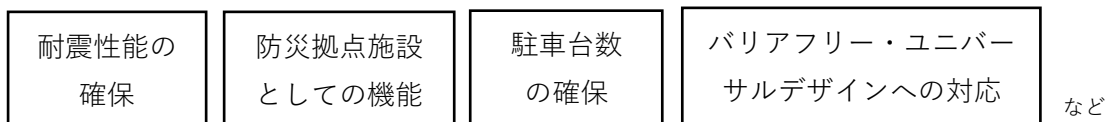
新庁舎の基本計画及び基本設計業務について、令和2年5月19日のプロポーザル審査において最優秀提案者に(株)大建設札幌事務所を選定し、基本計画及び基本設計委託業務の契約締結を行いました。

現在はプロポーザル審査において提案された企画提案書を基に、庁内の検討組織や市民委員会などの意見を踏まえ、具体的な計画・設計図の作成を進めています。

### 基本計画とは？

新庁舎の基本方針や理念などを定めた「基本構想」を踏まえ、庁舎の規模や導入すべき機能など、設計を行ううえで必要となる基本的な条件を整理していくことをいいます。

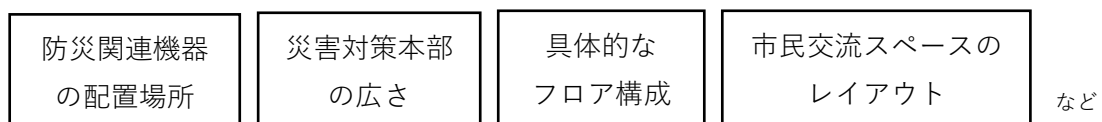
例えば…



### 基本設計とは？

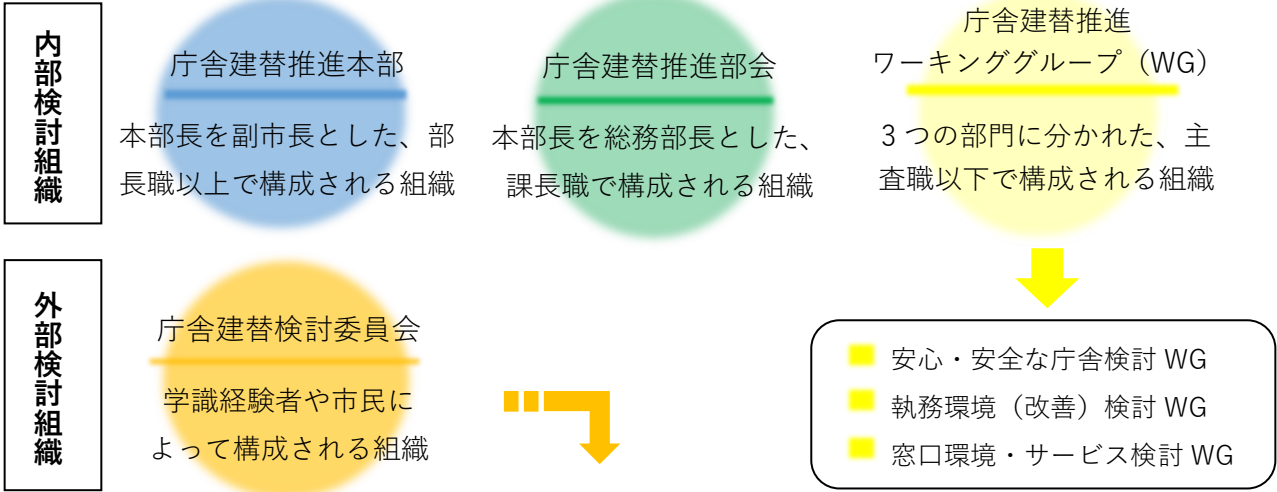
基本計画を基に実際に必要なスペースや配置の検討など、設計図を作成するためにより具体的なイメージを取りまとめていくことをいいます。

例えば…

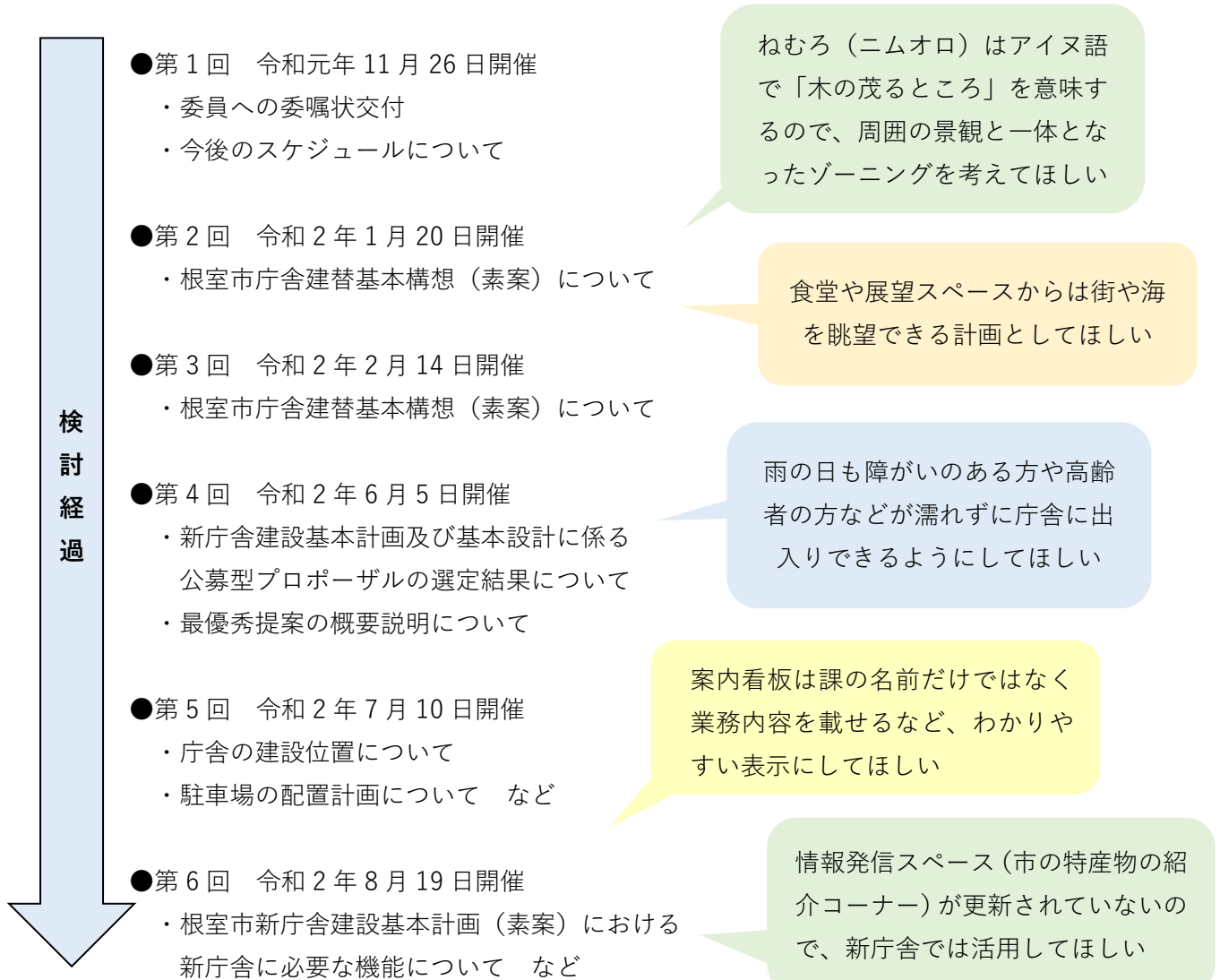


## 庁舎建替えに関する検討組織について

庁舎の建替えにあたっては、庁内外のさまざまな検討組織によって、より良い庁舎にするための意見交換や検討などが行われています。



庁舎建替検討委員会における検討経過や、各委員からの意見についてご紹介します。



## 地耐力調査を実施しました！

新庁舎の建設に向け、地質分布状況や土質化学的特性を把握するための地耐力調査を行いました。調査では、庁舎敷地の数カ所でボーリングを行い、土質標本のサンプリングなどにより地盤の状態を確認する作業を行います。



↑ 庁舎東側部分の調査  
(職員用駐車場)

← 庁舎北側部分の調査  
(公用車用駐車場)

### ボーリング調査とは？

穴を掘って地盤の状況や地層境界の深度などを調べる際に用いられる地盤調査方法です。地面に円筒状の穴を掘り、土のサンプルを採取して、掘っている地盤の土質や強度を判断していきます。

## パブリックコメントについてのお知らせ

現在策定中の根室市新庁舎建設基本計画（素案）については、10月中旬頃に皆さまにお示しし、パブリックコメント（市の基本的な計画や制度などを策定する際に、市民の皆さまから意見をいただくこと）を実施する予定です。

詳しい日程などについては、決まり次第ホームページや広報ねむろにてお知らせします。

根室市 HP でも庁舎整備に関する情報を更新しています！

総務部庁舎整備推進課のページはこちら↓

QR コードでも読み込めます→



<https://www.city.nemuro.hokkaido.jp/lifeinfo/kakuka/soumubu/tyoushaseibisuisin/index.html>